

CAT

## RUTA 1

- PUNT D'INICI - Barri de Valleta (darrera del restaurant)
- ← LLOC D'ARRIBADA - Barri de Valleta (darrera del restaurant)
- ↘ DESNIVELL (metres) - La ruta és molt planera
- 🕒 DURADA (hores i minuts) - 2h (anada i tornada)
- 🏠 GRAU DE DIFICULTAT - Baix
- 👣 TIPUS DE CAMÍ (sender, pista...) - Sender i pista

### DESCRIPCIÓ DE L'ITINERARI

Començarem la ruta des del barri de Valleta. Des d'aquest punt deixarem el pont romànic a la nostra dreta i continuarem recte seguint la riera. Als 3km trobarem la zona d'Esbarjo de Sant Silvestre de Valleta on trobarem taules per poder menjar i/o descansar. Seguidament veurem la cruïlla que indica seguir cap a l'ermita de Sant Silvestre, una vegada s'arriba a l'ermita, uns 200 metres abans trobareu una indicació de la Font del Xai. Des d'allà torneu a la pista principal i arribareu a l'Ermita de Sant Silvestre. La tornada cap a Valleta serà pel mateix camí que heu vingut.

👁️ LLOCS D'INTERÈS: Valleta, Sant Silvestre i la Font del Xai

# 1



Itinerari a peu  
Itinerario a pie  
Itinéraire à pied  
Walking route



Monument religiós  
Monumento religioso  
Monument religieux  
Religious monument

HEM DE SEGUIR LES MARQUES VERDES.

# LLANÇÀ

## rutes per la Mar d'Amunt en BTT

[www.llanca.cat](http://www.llanca.cat)

# LLANÇÀ

## rutes per la Mar d'Amunt en BTT

### A Valleta - St. Silvestre - Valleta

- B Ruta de les Agulles
- C Ruta dels Dolmens i les Ermites



## Valleta - St. Silvestre - Valleta



Ajuntament de Llançà








ÀREA MUNICIPAL DE TURISME DE LLANÇÀ  
Camprodon, 16-18  
17490 LLANÇÀ (Costa Brava) GIRONA  
Tel. (34) 972 380 855 · Fax (34) 972 121 931  
e-mail: [turisme@llanca.cat](mailto:turisme@llanca.cat)  
[www.llanca.cat](http://www.llanca.cat)



ES

## RUTA 1

-  PUNTO DE INICIO - Barrio de Valleta (detrás del restaurante)
-  LUGAR DE LLEGADA - Barrio de Valleta (detrás del restaurante)
-  DESNIVEL (metros) - La ruta es muy llana
-  DURACIÓN (horas y minutos) - 2h (ida y vuelta)
-  GRADO DE DIFICULTAD - Bajo
-  TIPO DE CAMINO (sendero, pista...) - Sendero y pista


### DESCRIPCIÓN DEL ITINERARIO

Empezaremos la ruta desde el barrio de Valleta. Desde este punto dejamos el puente románico a nuestra derecha y continuaremos recto siguiendo la ribera. A los 3km encontraremos la zona de recreo de Sant Silvestre de Valleta donde encontraremos mesas para poder comer y/o descansar. Seguidamente veremos el cruce que indica seguir hacia la ermita de Sant Silvestre, una vez se llega a la ermita, unos 200 metros antes encontraremos una indicación de la Font del Xai. Desde allí volved a la pista principal y llegareis a la Ermita de Sant Silvestre. La vuelta hacia Valleta se hará por el mismo camino por el que habéis venido.

 LUGARES DE INTERÉS: Valleta, Sant Silvestre y la Font del Xai.

FR

## ITINÉRAIRE 1

-  POINT DE DÉPART - Quartier de Valleta (derrière le restaurant)
-  POINT D'ARRIVÉE - Quartier de Valleta (derrière le restaurant)
-  DÉNIVELÉ (mètres) - L'itinéraire est très plat
-  DURÉE (heures et minutes) - 2h (aller et retour)
-  DEGRÉ DE DIFFICULTÉ - Faible
-  TYPE DE CHEMIN - Sentier et piste

### DESCRIPTION DE L'ITINÉRAIRE

Nous commencerons l'itinéraire depuis le quartier de Valleta. A partir d'ici, nous laisserons le pont romain sur notre droite et nous continuerons tout droit en suivant la rivière. À 3kms nous trouverons la zone de récréation de Sant Silvestre de Valleta où nous trouverons des tables pour manger et se reposer. Ensuite, nous trouverons le carrefour qui indique suivre vers l'ermitage de Sant Silvestre. 200 mètres avant l'ermitage, nous trouverons une indication de la Font del Xai (fontaine de l'agneau). Ensuite, nous revenons sur la piste principale et nous arriverons à l'ermitage de Sant Silvestre. Le retour vers Valleta se fera à travers le même chemin que nous avons parcouru.

 LIEUX D'INTÉRÊT: Valleta, Sant Silvestre et la Font del Xai.

ENG

## ROUTE 1

-  STARTING POINT - Valleta neighbourhood (at the back of the restaurant)
-  POINT OF ARRIVAL - Valleta neighbourhood (at the back of the restaurant)
-  DIFFERENCE IN HEIGHT (metres) - The route is very flat
-  TIME-LENGTH (hours and minutes) - 2h (return time)
-  GRADE OF DIFFICULTY - Low
-  TYPE OF TRACK - Path and track

### DESCRIPTION OF ITINERARY

We start the route from the Valleta neighbourhood. From this point, we see the Romanesque bridge on the right and we continue straight on while following the stream. After 3 km we find the leisure area of Sant Silvestre where there are tables for eating and having a rest. Then, we see an intersection which indicates the track for going to the Sant Silvestre Chapel. We find a signal about Font del Xai, a fountain, 200 metres before arriving to the Chapel. From this point, we return to the main path and we arrive to the Sant Silvestre Chapel. The way of return to Valleta is the same track we came.

 SITES OF INTEREST: Valleta, Sant Silvestre and Font del Xai.



DEBEMOS SEGUIR LAS MARCAS VERDES

IL FAUT SUIVRE LES MARQUES VERTES

WE HAVE TO FOLLOW THE GREEN MARKS